


檔 號：

保存年限：

臺南市政府 公告

發文日期：中華民國109年10月21日
發文字號：府都規字第1091233560A號
附件：計畫書圖各1份



主旨：「變更官田(含隆田地區)都市計畫(第四次通盤檢討)(第一階段)案」自109年10月22日零時起發布實施生效，特此公告周知。

依據：

- 一、都市計畫法第21條及第28條。
- 二、內政部109年9月23日台內營字第1090816005號函。

公告事項：

- 一、公告時間：自民國109年10月22日零時起生效。
- 二、公告地點：本府都市發展局都市計畫管理科公告欄(永華市政中心)、都市規劃科公告欄(民治市政中心)、臺南市官田公所及六甲區公所公告欄。
- 三、公告圖說：比例尺三千分之一計畫圖及計畫書各1份。


市長黃偉哲

檔 號：

保存年限：

臺南市政府 公告

發文日期：中華民國109年10月21日
發文字號：府都規字第1091233560A號
附件：計畫書圖各1份



主旨：「變更官田(含隆田地區)都市計畫(第四次通盤檢討)(第一階段)案」自109年10月22日零時起發布實施生效，特此公告周知。

依據：

- 一、都市計畫法第21條及第28條。
- 二、內政部109年9月23日台內營字第1090816005號函。

公告事項：


- 一、公告時間：自民國109年10月22日零時起生效。
- 二、公告地點：本府都市發展局都市計畫管理科公告欄(永華市政中心)、都市規劃科公告欄(民治市政中心)、臺南市官田公所及六甲區公所公告欄。
- 三、公告圖說：比例尺三千分之一計畫圖及計畫書各1份。

市長黃偉哲

變更官田（含隆田地區）都市計畫（第四次通盤檢討）（第一階段）圖（隆田地區）

地形圖例

- 次級住宅區
- 住宅區
- 商業區
- 工業區
- 綠地
- 水溝
- 道路
- 鐵路
- 河流
- 溪流
- 溝渠
- 排水溝
- 污水處理廠
- 電力
- 電信
- 宗教
- 行政
- 機關
- 電力
- 郵政
- 公園
- 國小
- 水溝用地
- 運動場用地
- 兒童遊樂場用地
- 綠地
- 零售市場用地
- 停車場用地
- 加油站用地
- 污水處理廠用地
- 變電所用地
- 鐵路用地
- 道路廣場用地
- 4米人行步道
- 計畫範圍
- 附帶條件地區



圖例

- 住宅區
- 商業區
- 甲種工業區
- 零星工業區
- 倉儲區
- 電信專用區
- 宗教專用區
- 農業區
- 行政區
- 機關用地
- 電力事業用地
- 郵政事業用地
- 公園用地
- 國小用地
- 水溝用地
- 運動場用地
- 兒童遊樂場用地
- 綠地
- 零售市場用地
- 停車場用地
- 加油站用地
- 污水處理廠用地
- 變電所用地
- 鐵路用地
- 道路廣場用地
- 4米人行步道
- 計畫範圍
- 附帶條件地區

變更圖例

- 變更住宅區為第二種住宅區
- 變更住宅區為藝文設施用地
- 變更住宅區(附)為機關用地
- 變更商業區為第二種商業區
- 變更甲種工業區(附)為甲種工業區
- 變更甲種工業區(附)為社會福利用地
- 變更倉儲區為道路用地
- 變更農業區為藝文設施用地
- 變更行政區為農業區
- 變更機關用地為農業區
- 變更機關用地為藝文設施用地
- 變更停車場用地為農業區
- 變更綠地為道路用地
- 變更鐵路用地為藝文設施用地
- 變更加油站用地為加油站專用區
- 變更道路用地為甲種工業區
- 變更道路用地為農業區
- 變更道路用地為停車場用地

附註：
 1. 未註明寬度之道路均為8公尺寬。
 2. 各計劃道路交叉直線以"臺南市建築管理自治條例"為準。
 3. 圖內標明"(附)"者，係指附帶條件變更，附帶條件內容詳見計畫書。